





BENDRIEJI STATINIO RODIKLIAI

A	2025	Atskirtos SA ir SK projekto dalys				
0	2022	Statybos leidimui, konkursui, statybai				
LAIDA	IŠLEIDIMO DATA	LAIDOS STATUSAS. KEITIMO PRIEŽASTIS (JEI TAIKOMA)				
KVAL. PATV. DOK. NR.	 susisiekimo komunikacijų sprendimai			Statinio projekto pavadinimas Vaišvydavos parko Kauno mieste (unikalus Nr. 4400-5214-8768) projekto parengimas		
13931	SPV	Mindaugas Gaigalas		Statinio numeris ir pavadinimas. Dokumentų pavadinimas Bendrieji statinio rodikliai	Laida	
					A	
LT	Statytojas ir (arba) užsakovas Kauno miesto savivaldybės administracija			Dokumento žymuo P21-67-TP-BD-BSR	Lapas 1	Lapų 3




Pavadinimas	Mato vienetas	Kiekis	Pastabos
Objektas: „Vaišvydavos parko Kauno mieste (unikalus Nr. 4400-5214-8768) projekto parengimas“			
I SKYRIUS			
SKLYPAS			
1.1. Sklypo plotas	ha	28,7534	
1.2. Sklypo užstatymo intensyvumas	%	0,02	
1.3. Sklypo užstatymo tankis	%	0,02	
IV SKYRIUS			
INŽINERINIAI TINKLAI			
Elektros tinklai (apšvietimas)			
4.1. Inžinerinių tinklų ilgis*	m	1956	
4.2. Elektros tinklų ir laidininkų skaičius ir skerspjūvis:	mm ² mm ²	Al-4x16 Al-4x25 Al-4x50 Cu- 5x2,5	
Vandentiekio tinklai			
4.3. Inžinerinių tinklų ilgis*	m	128	
4.4. vamzdžio skersmuo (tik vamzdynams)	mm	32	
Fekalinės kanalizacijos tinklai			
4.3. Inžinerinių tinklų ilgis*	m	123	
4.4. vamzdžio skersmuo (tik vamzdynams)	mm	160	
V SKYRIUS			
KITI INŽINERINIAI STATINIAI			
5.1 Takai			I grupės nesudėtingasis statinys
5.1.1 Ilgis*	m	118,00	
5.1.2 Plotis	m	2,50	
5.2 Pakeltas takas			II grupės nesudėtingasis statinys
5.2.1 Ilgis*	m	599,00	
5.2.2 Plotis	m	2,50	
5.3 Pandusas			II grupės nesudėtingasis statinys
5.3.1 Ilgis*	m	216,00	
5.3.2 Plotis	m	2,60	
5.4 Terasa			II grupės nesudėtingasis statinys
5.4.1. Plotas	m ²	1490,00	
5.5 Apžalgos terasos			II grupės nesudėtingasis statinys

Dokumento žymuo	Lapas	Lapų	Laida
P21-67-TP-BD-BSR	2	3	0



Pavadinimas	Mato vienetas	Kiekis	Pastabos
5.5.1 Plotas	m ²	418,00	
5.6 Kiti transporto statiniai			II grupės nesudėtingasis statinys
5.6.1 Automobilių stovėjimo aikštelės plotas	m ²	268,00	
5.6.2 vietų skaičius bendras	vnt.	16,00	
5.6.2.1 iš kurių skirtos neįgaliesiems	vnt.	3,00	
5.6.2.2 iš kurių skirtos elektromobiliams	vnt.	2,00	
5.6.2.3 iš kurių skirtos maisto vagonėliams	vnt.	1,00	
5.7 Lauko tinklinio aikštelė			II grupės nesudėtingasis statinys
5.7.1 Plotas	m ²	576,00	
5.8 Vaikų žaidimo aiktelės			II grupės nesudėtingasis statinys
5.8.1 Vaikų žaidimo aikštelė (VŽA)	m ²	580,00	
5.9 Lauko tualetas			I grupės nesudėtingasis statinys
5.9.1 Plotas	m ²	10,4	
5.10 Inventoriaus saugykla			I grupės nesudėtingasis statinys
5.10.1 Plotas	m ²	30,0	
5.11 Pontoninis lieptas			I grupės nesudėtingasis statinys
5.11.1 Plotas	m ²	104,00	
5.12 Terasiniai laiptai			II grupės nesudėtingasis statinys
5.12.1 Plotas	m ²	687,00	

Pastaba: Šiame priede žvaigždute (*) pažymėti rodikliai apskaičiuojami pagal Nekilnojamųjų daiktų kadastro duomenų nustatymo taisykles, kurias tvirtina aplinkos ministras. Baigus statybą ir atlikus kadastrinius matavimus, šie rodikliai gali turėti neesminių nukrypimų

Statinio projekto vadovas Mindaugas Gaigalas  Atestato Nr. 13931
(vardas, pavardė, parašas, kvalifikacijos atestato arba pažymos Nr., data)

Dokumento žymuo	Lapas	Lapų	Laida
P21-67-TP-BD-BSR	3	3	0